




BIENVENIDOS AL VALLE DE QUIRÓS

LLANUCES

«Soy de Llanuces. Xunto a la pena de la mortera de la Colljá cabo tapinos, cuevo cebera gozo del mundo como'l que más»



San Xuan. En un cerro, a un kilómetro de distancia aproximadamente, se reconoció en el año 1965 un castro sobre el que fue edificada la iglesia de San Xuan, citada por primera vez en el año 891. Actualmente sólo quedan restos a consecuencia del incendio originado en Villar de Cienfuegos en 1899. El derrumbe de una antigua explotación minera dejó al descubierto restos de antiguos enterramientos junto al camino. Se accede desde la iglesia de Santa María, por un camino que bordea el palacio. Se cruza un reguero, en el que aún se conservan los restos de un molino y, posteriormente, un bosque; se sigue hasta un collado, dejando a la derecha la antigua trinchera de la mina. Desde el collado se sube al cerro, dejando a la izquierda el camino que se dirige a Villar de Cienfuegos.

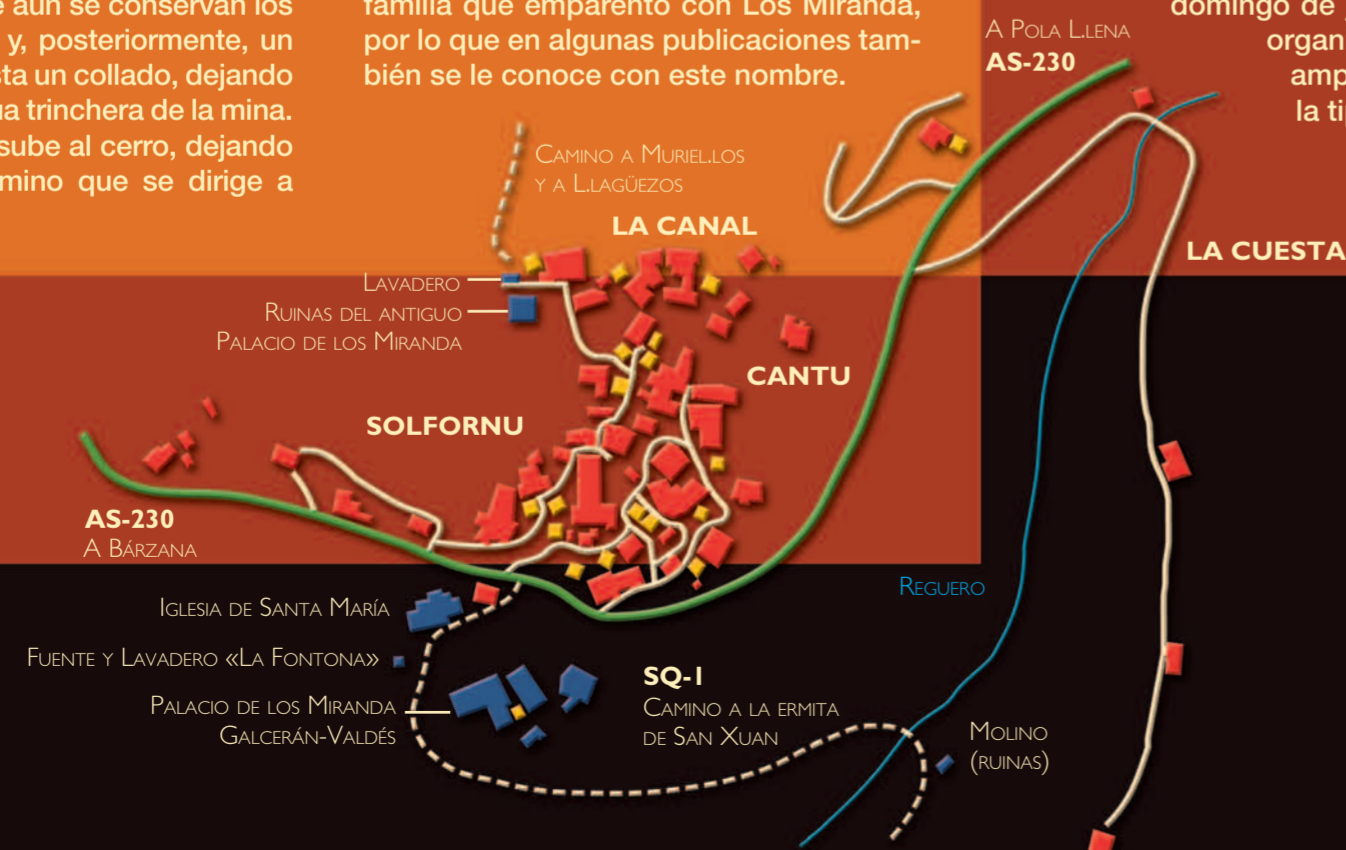
Palacios. Antiguamente en el pueblo había tres palacios o casonas: del de los Álvarez Cienfuegos, en El Cantu, no queda ningún resto. El de Los Miranda, en el barrio de La Canal, próximo a un lavadero, fue quemado en la Guerra de La Independencia y sólo conserva la fachada del siglo XVI. En la carretera general y en buenas condiciones está el de Galcerán-Valdés (siglos XIV-XVI), restaurado tras ser incendiado en la misma guerra. En la portada se encuentra el escudo de la familia que emparentó con Los Miranda, por lo que en algunas publicaciones también se le conoce con este nombre.

Llanuces. Enclavado en la Sierra del Aramo, Paisaje Protegido, y situado a partir de los 850 m de altura, dista de Bárzana unos 7 km. La parroquia de Llanuces está formada además por el pueblo de Murias, con su capilla de San Blas. La iglesia parroquial de Santa María de Llanuces, en la parte baja del pueblo, es del año 1549; tiene en su interior una capilla, la del Cristo de La Misericordia, con bóveda nervada y pinturas representando los cuatro evangelistas. La capilla alberga un retablo barroco con una imagen de Cristo atado a la columna, realizada por Antonio Borja.

Llanuces tiene cinco barrios: El Palaciu, Solfornu, Cantu, La Escuela y La Canal. Las fiestas del pueblo son el segundo domingo de septiembre (la fiesta del Cristo) y en el Prau Llagüezos, por encima del Alto de La Cobertoria, se celebra el primer domingo de julio la Fiesta del Cordero, declarada de Interés Turístico Nacional y organizada por los Ayuntamientos de Quirós y Llena. En el pueblo existe una amplia oferta turística (casas de aldea, apartamentos, etc.) que mantienen la tipología constructiva del entorno.

Necrópolis Megalítica de La Cobertoria. Es una de las más importantes de Asturias y su datación se extiende desde tiempos epipaleolíticos hasta la edad del bronce. Se pueden observar cogiendo la pista que asciende desde la Colljá La Cobertoria en dirección al Prau Llagüezos. Se hallan principalmente túmulos a lo largo del cordal (en Prau Llagüezos, Mata'l Casare, Colljá Cimera, Los Fitos y Cullucaba); muchos –saqueados desde la antigüedad– se encuentran en un estado lamentable. F.M. Torner en 1917 ya apuntaba la posibilidad de la existencia de un dolmen. En terrenos del concejo de Riosa, pero visibles desde el Mayéu d'Espines (divisoria de Quirós con Llena y Riosa), se conservan los restos de las minas prehistóricas de cobre, situadas entre el Pico Xistras y Rioseco, explotadas desde la Edad del Bronce.

Paisaje Protegido de la Sierra del Aramo y Pico Gamoniteiru. Con un notable modelado kárstico, entre sus cumbres calizas se abren amplias camperas donde pasta el ganado durante el verano. En sus laderas se conservan importantes bosques de hayas, acebos, tejos y espineras, que albergan una importante fauna salvaje. La cumbre más alta es el Pico Gamoniteiru (1791 m), que domina toda la Sierra del Aramo y gran parte de Asturias, pues se llega a divisar desde las montañas de Somiedo hasta los Picos de Europa, e incluso la ciudad de Gijón en la costa cantábrica. El acceso se realiza por una carretera de montaña de unos 4 km en no muy buenas condiciones que sale a poco más de un kilómetro del Alto de La Cobertoria, a la izquierda, descendiendo en dirección a la Pola Llena.



AYUNTAMIENTO DE QUIRÓS

